

Association de randonnées pédestres
et de marche nordique

RANDOXYGÈNE


Roissy en Brie



Ammerschwihr




Le Haut-Koenigsbourg



A l'heure de Stasbourg



Mont Saint-Odile



Le prêcheur
de Rosheim

ALSACE

21-28 septembre 2024



Lunéville

JOURNAL INFOS

de mi-juin 2024 à octobre 2024

n°130

SOMMAIRE

Randonnées hebdo.....page 2	Activités événements.....page 12
- vendredi.....pages 2 à 5	- clôture J.O.....page 12
Randonnées sorties.....page 6	Annonces et infos.....page 14
- 10 km Forestier.....page 6	Agenda.....page 15
- Alsace.....pages 7 à 11	Planning saison.....page 16

Randonnées hebdo du vendredi -----

30 AOÛT

Nous étions 8 « fêlés » au départ du stade Bessuard. Nous suivons d'abord le Morbras, direction l'Étang du Coq, à travers le bois de Berchères, que nous traversons par le sentier « bis ». Après le tour de l'Étang, nous nous dirigeons vers la forêt Notre Dame, où un petit crachin breton nous surprend, mais sous les arbres, pas de problème. Au bout du chemin de Penthièvre, nous tournons à gauche, vers le poste EDF, où nous sommes assaillis par des nuées de moustiques. Nous surmontons le problème, et arrivons sur le chemin de Monthéty, qui nous ramène à Roissy, d'où nous retrouvons le Morbras, que nous suivons jusqu'aux voitures. Une rando de 9 km environ, par une météo sans une vraie pluie, et une température de rêve, bien meilleure que ce que nous avons eu ces derniers jours. Et comme le vendredi, c'est bien organisé, 5 minutes après être rentrés à la maison, une petite rincette nous souhaite la bienvenue.



Alain Aigouy

6 SEPTEMBRE

Nous étions 11 au départ du stade Bessuard, pour un petit tour en forêt. Nous rejoignons le GR de Pays que nous suivons sur 800 m, et nous le quittons pour rejoindre le carrefour de la porte aux Lièvres. De là, l'allée Saint Jean nous mène au Pas du Cheval, puis après un petit tour près de Pontcarré, nous rejoignons les voitures par la route de Roissy. Une balade de 10 km 500, en 3 heures, par beau temps, et des chemins en bon état.

Alain Aigouy



13 SEPTEMBRE

Nous étions 25 au départ du parking du Gros Hêtre sur la D21. Nous remontons l'allée sur 800 m, avant de tourner à gauche. Au bout de 600 m, nous trouvons l'allée Neuve, que nous prenons à gauche, jusqu'à l'allée de Chasse, que nous prenons à droite. Nous suivons cette allée sur près de 2 km, en franchissant la D10, puis nous prenons à gauche la route de la Barrière Noire, que nous suivons sur près de 2 km, en franchissant la D21. Arrivés à la maison forestière, nous prenons la route de la Planchette, en faisant un petit tour aux étangs du même nom. Au bout de 1 km 200, nous arrivons au carrefour d'Hermières, et suivons l'avenue jusqu'à la ferme, pour trouver la D21E qui nous mène à la route des Grès. Après la pose photo, nous prenons la route à gauche, re-franchissons la D21, pour trouver le GR14, qui nous ramène aux voitures. Là, bien sûr, les tables sont sorties, avec les bouteilles et les gâteaux, pour célébrer les retrouvailles, et la première sortie de l'exercice. Une rando de 11 km environ, par une belle météo, et des chemins propres (ce qui se fait rare, par ces temps humides).



Alain Aigouy

Randonnées hebdomadaires du vendredi

20 SEPTEMBRE

Nous étions 20 au départ du château de Courquetaine (déjà 5 de moins que vendredi dernier... une usure prématurée !!!). Nous partons à droite du château, jusqu'à la rue de la Bué qui nous mène au chemin des Blatiers. Au passage, nous constatons que les restes du vieux lavoir ont disparu sous un tas de fumier. Une triste fin pour ces vestiges du temps passé. Un dégât collatéral à l'invention de la machine à laver et des laveries automatiques... finis les rassemblements entre voisines, où l'on pouvait rapporter les cancons du village !!! Vivons avec notre temps, et passons notre chemin, chemin qui nous fait franchir la voie ferrée.



Nous trouvons alors un PR jaune qui traverse le bois des Glands, pour aboutir à l'entrée de Liverdy en Brie. Nous suivons alors la D32 sur 200 m, avant de tourner à droite sur le chemin de la Feneuse (matériel agricole servant à la fenaison). Nous franchissons le ru du même nom (à sec), passons devant le terrain d'aviation (pour modèles réduits), et devant un stockage de grumes le long du bois des Seigneurs. Nous tournons à droite, pour atteindre Retal ou Rétal, hameau dépendant de Liverdy, où une ferme produit des légumes bios. Nous passons devant l'ancien musée de l'attelage, et devant le lavoir (en bon état lui), pour emprunter le chemin de Montgazon. Ce chemin nous fait franchir la Marsange non pas à gué, mais par une passerelle, et nous ramène au chemin des Blatiers, que nous suivons sur 500 m, pour tourner à gauche, et passer derrière la ferme de Montgazon (pas vu de mont, par contre, le gazon s'avère être du maïs de 1 m 50 de haut, il a dû pleuvoir par ici). Nous trouvons alors une petite route, qui nous ramène à Courquetaine, où nous sommes accueillis par les oies du Capitole. Une rando de 10 km, par des chemins secs, à très secs, et une météo ensoleillée, un peu trop parfois, car l'ombre était rare. Un orage se préparait, mais a eu le bon goût d'attendre notre arrivée à la maison.

Alain Aigouy

27 SEPTEMBRE

Nous étions 9 au départ du CMA de Neufmoutiers en Brie. Nous prenons la petite route, face au château vers la Bourbelle, nous franchissons la voie ferrée, et continuons en direction de Villé, en passant par les Justices. A Villé, nous tournons à droite vers Villemigeon, puis nous trouvons, à droite, un chemin qui passe derrière la ferme de l'Aunaie, pour rejoindre une petite route qui longe la réserve des 30 Arpents. Nous grimpons le « fameux col du Lapin », 152 m d'altitude, et le redescendons, pour tourner au bout de 300 m à droite, et retrouver les voitures 1 km 200 après. Une petite rando de 10 km, par des petites routes sans boue, et une météo très bonne, malgré quelques gouttes pendant 15 min, et un peu de soleil.



Alain Aigouy

4 OCTOBRE

Nous étions 19 au départ du château de Rentilly. Nous quittons le parc par la grille Noire, nous franchissons la voie ferrée, et tournons dans la première rue à gauche pour rejoindre le sentier. Nous suivons ce sentier, le long de la voie ferrée sur 200 m, avant d'être bloqués par des barrières provisoires, sans aucune explication sur leur utilité. Nous franchissons ou contournons 3 barrières successives, et retrouvons notre chemin. Nous croisons une grosse « épaveuse » qui élague la végétation qui a bien poussé cet été.



Nous refranchissons la voie ferrée, et arrivons à l'étang de la Broce. Une petite « grimpe » nous conduit au vieux village de Bussy Saint Georges. Nous traversons le terrain de sport pour atteindre Guermantes. A la limite de Conches sur Gondoire, la rue Ferraille nous permet d'atteindre le ru de la Gondoire, que nous suivons jusqu'à Gouvernes. De là, nous remontons vers le château de Guermantes, et trouvons les sentiers du parc qui nous ramènent à Rentilly. Vu l'état des troupes et l'heure, nous abandonnons la descente vers l'étang de la Loy et la remontée vers la grille Royale. Une rando de 11 km, par des chemins impeccables et une météo de rêve, marquée par une chute sans gravité de René.

Alain Aigouy

Randonnées hebdomadaires du vendredi

11 OCTOBRE

Nous étions 17 au départ de la mairie de Solers. Les plaines environnantes étant transformées en rizières (à quand le riz de Seine et Marne ???), nous renonçons au pont Bossu, et nous nous dirigeons vers l'église. Nous prenons la rue à gauche vers la vallée de l'Yerres, pour accéder au chemin des Roses qui nous conduit à Coubert. Le GR étant interrompu au niveau de Soignolles, nous prenons une petite route parallèle au chemin précédent, pour revenir en arrière sur 1 km 500. Nous franchissons alors le chemin des Roses, pour descendre au centre de Soignolles « admirer » le paysage inhabituel de la vallée sous l'eau. Le GR étant sous 1 m d'eau, nous remontons pour emprunter la petite route de Barneau. Le gué et la passerelle de Barneau étant également immergés (Jacques et Michel jouent les éclaireurs pour aller vérifier), nous prenons une déviation à gauche pour remonter vers Solers. Jacques et Michel nous rejoignent à travers champs. Arrivés à Solers, nous faisons un crochet par le cimetière allemand, que certains ne connaissaient pas, puis direction la mairie et les voitures. Une petite rando de 9 km, par des chemins choisis et connus, avec une météo chaude et ensoleillée.

Alain Aigouy



18 OCTOBRE

Nous étions 17 au départ du stade de Vaires sur Marne. Nous gagnons la rive droite de la Marne, que nous remontons sur 800 m pour atteindre le canal de Chelles. Nous prenons ce canal à gauche, sur environ 3 km, puis tournons à gauche, au bout de la pointe de la pièce d'eau, pour rejoindre la Marne, que nous allons suivre sur 1 km 200, jusqu'à la passerelle de Champs. Nous franchissons la Marne pour atteindre sa rive gauche, que nous remontons par le GR « Ceinture Ile de France », jusqu'à la « Chocolaterie ».

Nous rejoignons alors le parcours aménagé le long de la Marne, en passant par le centre nautique, et arrivons au pont de Vaires. Nous re-franchissons la Marne pour arriver aux voitures, où Fernand nous attendait avec le pot de bienvenue pour la nouvelle année de Rand'oxygène (rappel : l'année sportive est calquée sur l'année scolaire, septembre à juillet). Une rando de près de 12 km, par des chemins un peu gras par endroit, et un temps couvert, mais sans pluie. Merci à Fernand pour le pot.

Alain Aigouy



25 OCTOBRE

Nous étions 16 au départ du parking du chemin des Roses à Chaumes. Nous gagnons la croix Saint Pierre, près du cimetière, où nous trouvons un PR jaune qui va nous guider tout au long de la rando (j'avais coupé le début de la rando habituelle, pour éviter le chemin de l'Étang, impraticable). Nous suivons ce PR jusqu'au Bréon, et là, la passerelle qui franchissait le ru a disparu, donc demi-tour, et nous devons prendre la route pour retrouver notre PR à Gravoteau. Nous passons alors au val Bréon, pour remonter sur Fréjon et là, autre complication, le chemin habituel existe toujours, entre 2 clôtures, mais il est envahi de ronces. Comme rien n'arrête les randonneurs, nous venons à bout de la difficulté, mais arrivés au bout de ce chemin, re-clôture en bordure du champ. Pas question de faire demi-tour, nous levons la jambe pour franchir l'obstacle, et retrouvons notre PR qui nous conduit au gué de Thiou, qui nous permet de franchir à nouveau le Bréon. Nous remontons alors sur Forest et sa superbe ferme, et gagnons à travers bois Maurevert, après avoir franchi l'Yerres par une passerelle en bon état. Nous contournons le village en longeant le mur du château, nous re-franchissons l'Yerres, et arrivons enfin, en vue de Chaumes. Ces péripéties et les câlins aux chevaux nous ayant fait perdre un peu de temps, nous arrivons au parking à 18 h 15, après avoir marché plus de 3 h, et parcouru 11 km 500. Mais c'était une belle rando, par une belle météo, à part un petit « pipi de moineau », le dernier quart d'heure.

Alain Aigouy



Randonnées hebdo du vendredi -----

1ER NOVEMBRE

Nous étions 16 malgré la date un peu particulière et les vacances, au départ du château de Rentilly. Nous quittons le parc par la grande grille, et gagnons l'étang de la Loy, où nous attendait un vol d'oies sauvages, ou plutôt une escadre, puisqu'elles prenaient un bain. Nous montons le long de l'étang jusqu'à la D 21, et poursuivons à travers bois jusqu'au moulin Russol. Nous passons près de l'étang de la Broce, et gagnons le vignoble de Bussy. Nous contournerons l'étang de la Brosse, puis nous longeons la voie du RER jusqu'au parc du château, où nous pénétrons par la Grille Noire. Une petite rando de moins de 10 km, mais pour un jour férié, ce n'est pas mal. Chemins agréables, et météo couverte, mais sans pluie.



Alain Aigouy

Nos partenaires, ils nous soutiennent

running conseil
Pontault-Combault

Lundi au Vendredi 10h à 13 et 15h à 19h
Samedi de 10h à 19h
3 Rue Saint Claude 77340 Pontault Combault
cap-trail@orange.fr / www.running-conseil.com

Tél: 01.60.60.34.36

Réduction de 15% sur les chaussures et de 10% sur les accessoires pour les adhérents sur présentation de leur carte

4 Première Avenue
77680
ROISSY-EN-BRIE
01 60 28 26 32

CAROLE COIFFURE

Du mardi au vendredi
de 10 h à 20 h
et le samedi de 9 h
à 18 h
sans interruption

PENSION
Repas d'affaires

RESTAURANT
Spécialités de poissons

Malocco
Elisabeth et Yannick

10, Grande Rue
77135 PONTCARRE

☎ 01 64 66 11 76
RCS Melan A 439 693 847

Boulangerie & Pâtisserie artisanale

AUX TROIS GOURMANDS

6 Première Avenue
77680 Roissy-en-Brie

www.auxtroisgourmands-77.fr
01 60 18 12 28

Randonnées sorties

15 SEPTEMBRE, 10 KM FORESTIER



Nos partenaires, ils nous soutiennent

Sylvia Bertogal Chabernaud
Sophrologue certifiée RNCP,
Hypno-praticienne.

Vaincre vos dépendances, phobies, douleurs, angoisses.
Améliorer votre quotidien : stress, sommeil, nervosité.
Aider à la préparation mentale et physique :
examen, épreuve sportive, naissance...
Retrouver la confiance en soi, l'estime de soi...

4 avenue Paul Cézanne
77680 Roissy En Brie
Port. 06 95 95 30 58
Site web : sylenciasophrologie.wordpress.com
Mail : sylencia.sophrologue@gmail.com

LES CHOCOLATS D'
Emma

Chocolats - Chocolats pour diabétiques
Thés - Dragées - Confiseries
Vaisselles - Cadeaux Déco

Centre Commercial **SUPER U** - Route d'Ozoir
77680 Roissy en Brie - Tél/Fax : 01 60 29 85 22
MARDI au VENDREDI de 10H à 12H30 et de 15H à 19H

POMPES FUNÈBRES
de l'Est Parisien

Organisation Obsèques
Rapatriement
Vente monument
Contrat Obsèques

Jean-Eric MESTREAU

Route d'Ozoir - ZA de l'Habitat - Bât. 16
(face Super U) - 77680 ROISSY EN BRIE
Tél. 01 70 33 55 45 - www.pfep77.com

Optic 2000
Une nouvelle vision de la vie

Arnaud & Cynthia
Opticiens Diplômés

1 av. Ancel de Garlande
77680 Roissy-en-Brie
01 60 28 17 53
optic2000roissy@gmail.com

Ouvert du mardi au samedi
De 9h30 à 12h30 et de 14h30 à 19h

RANDONNÉES EN ALSACE

21 SEPTEMBRE

Rendez-vous 6 h 45 stade Paul Bessuard, pour un départ groupé à 7 h. Nous décidons de prendre la nationale 4 et ses nombreux radars dixit "Pompe à fric" (d'ailleurs certains en ont fait les frais), jusqu'à l'aire de repos de Sommesous pour la collation du matin. Puis, nous nous dirigeons vers Lunéville, où nous faisons escale pour la visite du château et de ses jardins à la française.



Le château de Lunéville fut, au XIII^{ème} siècle, la résidence des ducs de Lorraine, et c'est seulement au XVIII^{ème} siècle, sous le règne de Léopold 1^{er}, qu'il prend sa forme actuelle, grâce aux architectes Nicolas d'Orbay et Germain Boffrand.

Il devient alors le « petit Versailles lorrain ».

Ce château a brûlé à treize reprises ; le dernier incendie date de 2003, mais d'importants travaux ont été réalisés pour lui redonner son éclat.



Petit tour par les magnifiques jardins, avant notre pique-nique du midi.



Ensuite nous reprenons la route vers le Champ du Feu, point culminant du Bas-Rhin à 1098 m d'altitude, avec sa tour d'observation de 23 m, construite en 1898, par le club Vosgien qui n'est plus accessible au public car très dégradée. Enfin, c'est l'arrivée à Obernai, pour la restitution des chambres, et le pot d'accueil à 19 h.

Une première journée bien remplie.

Sylvie Philippe

22 SEPTEMBRE

Le matin, petite rando de 12,5 km en forêt avec la traversée de 2 charmants villages, Ottrott et Saint Nabor.



Ce jour là, pas de pique-nique, nous sommes retournés déjeuner au VVF.

L'après midi, balade dans un des plus beaux villages de France, Eguisheim. Nous avons eu le soleil avec nous. Ce fut une très agréable après-midi, où nous avons déambulé dans ce charmant village très pittoresque..

Au total, dans la journée, nous avons fait un peu plus de 17 km.



Gisèle et Patricia

23 SEPTEMBRE



C'est sous une météo tourmentée que nous avons commencé notre journée. C'est ainsi qu'un groupe de courageux, a bravé la pluie, et est monté au mont Saint Odile ; tandis qu'un autre groupe est monté en voiture, pour visiter ce merveilleux site. Quelques personnes ont préféré faire le marché d'Obernay, et découvrir le mont Saint Odile l'après midi.



Parlons du mont Saint Odile situé à 764 mètres d'altitude, il offre un magnifique panorama sur la plaine d'Alsace. Sainte Odile était la fille d'un duc, qui l'abandonna dans la forêt, car elle était aveugle. Elle fut guérie et sauvée, elle fonda un couvent, qui abrite beaucoup de trésors. De nombreux pèlerins viennent se recueillir, et chercher la paix. On trouve une chapelle, un chemin de croix extérieur, et le mur païen qui fait l'objet de légendes. Le mont Saint Odile est un site naturel, de nombreux sentiers de randonnée permettent de découvrir : forêts, rochers et points de vue.



Bernadette

24 SEPTEMBRE



Boucle sur les hauteurs de Rosenwiller et Dorlisheim à partir de Rosheim.

Que serait l'Alsace sans ses vins Riesling, Gewurztraminer, Pinots... ?

Ce lundi, départ depuis le bourg de Rosheim, pour une boucle via le village de Rosenwiller.

La randonnée sillonne les coteaux de Rosenwiller et Dorlisheim favorables à la culture de la vigne, que l'on y pratique depuis le VIème siècle.

Le vignoble alsacien forme un patchwork, où les multiples parcelles mêlent les teintes blondes, roses et bleu-noir des cépages faisant le renom de la région.



Paysage magnifique, que nous savourons tout en grappillant quelques grains dans différentes parcelles.

Autant de saveurs qui ravissent nos papilles.

Des panneaux nous rappellent les tâches, manuelles pour la plupart, que nécessite la culture de la vigne.

Nous y apprenons ainsi que l'hiver est la saison de la taille et du liage des sarments, le printemps celle de l'ébourgeonnage des « yeux » inutiles et de l'effeuillage, l'été celle du palissage vertical, du rognage des extrémités de sarments et des traitements contre les maladies.

L'automne est l'aboutissement de tout le travail de l'année, avec les vendanges. Respect aux viticulteurs.

Certains vendangent ce matin.

Par une pente douce, nous quittons la colline pour le village de Rosenwiller. L'arrivée sur le village lové dans le vignoble offre un superbe panorama.

Maisons colorées et fleurs : nous sommes bien en Alsace ! Dans ce coquet village, il ne manque rien, pas même une « place des retraités » !



L'église du village, chapelle de bois, transformée en église romane, présente depuis sa restauration au XIVème siècle, un chœur gothique classé monument historique. Une aimable paroissienne nous accueille devant l'autel fleuri, avec beaucoup de ferveur.



Nous quittons Rosenwiller, et retrouvons vignobles et bosquets. Dans un vallon un curieux édifice, l'abreuvoir du Laegerbrunnen, issu d'une source redécouverte et réaménagée entre 2016 et 2020, par une association de Rosenwiller.

Midi passé, la météo s'est dégradée, une pluie drue arrose le vignoble. Un abri de vendanges, inespéré, nous protège pour le pique-nique.

Collation avalée, nous poursuivons dans le vignoble, pour retrouver notre point de départ, le gros bourg de Rosheim situé, sans surprise, sur la Route des Vins... mais aussi sur la Route Romane.


De nombreux vestiges attestent du riche passé médiéval et renaissance de la ville : trois anciennes portes des enceintes médiévales, le puits à six seaux en service pendant 300 ans... avant de finir pot de fleur ! la Maison Romane, dite aussi Maison Païenne (1154).



Nos pas nous amènent dans l'église Saints Pierre et Paul du XIIème siècle, typique de l'architecture romane. Une fervente paroissienne (encore une !), nous vante la sobriété et l'harmonie de l'édifice.

Une exposition de Jean-Luc Hattemer, en albâtre ou en marbre, sur le thème du « On sait qui l'on est, mais on a oublié », s'intègre parfaitement dans cette magnifique église.

Autre époque, autre style, avec l'église Saint-Étienne. Le clocher XIIIème y côtoie une église néoclassique du XVIIIème siècle. Derrière l'imposante façade à colonnes en grès rose, l'intérieur est à la fois simple et élégant. L'édifice est classé monument historique depuis 1990.



Une magnifique chaire inspire notre vice-président qui se découvre soudain une vocation de prêcheur (voir la "Une") !

Après cet intermède mystique, il est temps de rentrer pour le dîner, et une soirée découverte des jeux de société... que la société des résidents du VVF va désertier. La vie d'animateur est parfois ingrate !

Monique Lacoste

25 SEPTEMBRE

Le Château du Haut Koenigsbourg

Départ de Saint Hippolyte, petite cité viticole, au pied du Haut Koenigsbourg. Cette randonnée réalise une boucle à la découverte du château et de ses alentours. Il nous faut suivre un balisage typiquement vosgien, qui nous mène d'abord à travers les vignes, où s'activent depuis l'aube des vendangeurs. Puis, nous nous enfonçons rapidement dans la forêt. A peine la montée amorcée que déjà la pluie nous rattrape. Il nous faut mettre nos vêtements de pluie, ou ouvrir nos parapluies. Il faut redoubler de prudence, car les racines et les cailloux peuvent nous jouer de vilains tours. La montée est longue et difficile, elle dure deux heures. Quel soulagement d'apercevoir enfin le château.



Nous retrouvons Maud et André montés jusqu'ici en voiture avec Francis, handicapé suite à une fracture de la malléole. Malheureusement pour lui, la visite du château s'arrête dans la cour (trop de marches). Nous le laissons au chaud à l'accueil, et partons à l'assaut du château. Dressé à 757 m d'altitude, imposant et superbe, dans son habit de grès rose, il domine la plaine d'Alsace et la route des Vins, qui serpentent à ses pieds. Construit au 12ème siècle, il a connu de nombreuses vicissitudes, et a été réduit à l'état de ruine pendant deux siècles. Le château actuel est le fruit d'une restauration minutieuse menée au début du 20ème siècle, par l'architecte Bodo Ebhardt, sous les directives de l'empereur Guillaume II de Hohenzollern, dans le but de faire un musée du Moyen âge. Nous plongeons donc dans l'univers du Moyen âge, de la cour basse avec son auberge, sa forge et son moulin, aux escaliers en colimaçon, qui mènent aux appartements meublés, salles d'armes, donjons, canons, poêles en céramique... L'œuvre de Bodo Ebhardt longtemps critiquée mais classée monument historique depuis 1993.

Cette visite n'a pas réchauffé nos corps transis.

Nous recherchons désespérément un endroit abrité pour pique-niquer. Seul un muret nous offre son hospitalité. Un faible rayon de soleil tente en vain de nous réchauffer. Nous n'avons qu'une idée, repartir.



Nous quittons Maud, André et Francis. Nous contournons le château avant de commencer la descente beaucoup plus douce que la montée. Rencontre inopinée avec un jeune cerf qui s'enfuit devant nous. Petit détour à une table d'orientation, où la vue sur les vignes et villages s'étale jusqu'à l'horizon.

Retour dans les vignobles où les vendangeurs prennent une pause café bien méritée.

Puis, arrivée à Saint Hippolyte, où nous déambulons dans les ruelles qui évoquent un décor de contes de Grimm (maisons colorées à colombages, église gothique, vestiges de remparts et fontaines).

Nous retrouvons nos voitures qui nous attendent sagement sur le parking.

Encore une bonne journée. Dommage, le beau temps n'était pas au rendez vous.

Gigi

26 SEPTEMBRE
Strasbourg

Trames

Colombages

Couleurs et eaux

Mémoires

Et miroirs

Dentelle pierre

Pointe le doigt

Au ciel

Au cœur

La marche du temps

L' universel

Des droits humains

L' inatteignable

Agglomération d'états

D' êtres

Trop d' artifices

Et d' édifices

Épicentre de pouvoirs

Qui tous

Séparent.

Patricia et Thierry



27 SEPTEMBRE



La joyeuse bande est ponctuelle sur le parking du VVF pour notre dernière journée sur le sol alsacien. Après avoir parcouru quelques kilomètres, nous nous stationnons à Ammerschwih, et nous déambulons au milieu des vignes toute la matinée.

Nous traversons le vieux Kaysersberg. Le centre historique est caractérisé par ses maisons à colombages colorées, ses ruelles pavées et son ambiance médiévale. L'église Sainte Croix est un exemple impressionnant d'architecture gothique. Son intérieur est richement décoré. Nous montons au château.

Perchées sur une colline, les ruines du château offrent une vue panoramique sur la ville et les environs. Nous pique-niquons au soleil à côté du château.

Nous raccourcissons notre rando, car l'après-midi est pluvieuse.

En milieu d'après-midi nous arrivons à la cave Schièle, réputée pour ses vins alsaciens. Nous avons été chaleureusement accueillis par le vigneron, qui nous a présenté l'histoire de la cave, et les différentes variétés de vins produites. La visite a été suivie d'une dégustation de plusieurs vins, notamment des Riesling, Pinot gris et Gewurztraminer (grand cru kaefferkopf). Chaque vin était accompagné d'explications sur son origine, son processus de vinification, et ses accords mets-vins.



Cette journée a été une expérience enrichissante alliant culture, histoire et gastronomie.

La beauté des paysages et la qualité des vins dégustés ont laissé une impression durable sur tous les participants.


Un grand merci à nos guides, et au vigneron pour son accueil et sa passion partagée.

Pierrette

Nos partenaires, ils nous soutiennent



PARIS, CLÔTURE J.O. 2024



Nos partenaires, ils nous soutiennent

Luxtend[®] *La Boutique du Plafond Tendu* **DPS**[®]
LE PLAFOND TENDU PAR EXCELLENCE France

NE REPEIGNEZ PLUS VOS PLAFONDS

Nous avons la solution par excellence pour la rénovation de vos plafonds.

Le plafond tendu existe en mat, satin pour un effet traditionnel et laqué pour un effet miroir
Installation rapide et propre, entretien simple, résiste à l'humidité.

Venez découvrir notre nouvelle boutique au
74 Avenue De La République 77340 Pontault Combault

TEL 01 60 29 27 99 **yameno@luxtend.fr** **DEVIS GRATUIT**

www.yameno.fr **lx** www.yameno.fr **lx** www.yameno.fr



Nos partenaires, ils nous soutiennent

GARAGE DE ROISSY
 agent **RENAULT**
 6, av. du Général Leclerc
 77680 ROISSY-EN-BRIE



garagederoissy@hotmail.fr
 Tél. : 01 60 28 22 18 - Fax : 01 60 28 77 39

AUTOVISION
 CONTROLE TECHNIQUE AUTOMOBILE

ROISSY-AUTO CONTRÔLE
 3, RUE ANTOINE LAVOISIER LE TECHNI PARC
 77680 ROISSY EN BRIE
 ☎ 01 60 28 07 25

RENDEZ-VOUS LE : _____

LE SALON MAXIME
 DEPUIS 2005

Du mardi au vendredi 9h à 19h - Samedi 9h à 18h
 8, avenue du Général Leclerc - 77680 Roissy-en-B

Omois Isolation Confort

MENUISERIE EXTERIEURE BOIS / PVC / ALU
 VOLET BATTANT / ROULANT - STORE
 PORTE DE GARAGE - PORTAIL
 ISOLATION DE COMBLES PERDUS

Franck LEROY

Z.I de l'Omois - BP. 255
 02406 Château-Thierry cedex

Tel: 03 23 69 49 39
 Portable: 06 80 62 82 02

PRESSING DU SAPIN
 2, Avenue Ancel de Garlande
 77680 Roissy-en-Brie

MULTI-SERVICES
 Nettoyage à sec-Blanchisserie-Repassage
 Couture-Retouche-Cuir-Daim
 Relais La Redoute

Tél. 09 81 07 19 95
 email : pressingdusapin@gmail.com

VIVAFLOR
 Votre Artisan Fleuriste

Cadeaux

6, Première Avenue - 77680 Roissy en Brie
 Tél. 01 60 28 21 11 - Fax 01 60 28 09 19

10% de réduction aux adhérents sur présentation de leur carte

HERVÉ PLOMBERIE CHAUFFAGE

Chauffage - Sanitaire
 Dépannage - Installation
 Création de salle de bains
 Chaudières gaz

FRISQUET
RGE QUALIBAT

11 rue des Frères Lumière
 77173 CHEVRY-COSSIGNY

Tél. 01 60 62 40 13
 Port. 06 71 63 75 53

rv.plomberiechauffage@wanadoo.fr
 Siret 434 696 563 00015 - APE 4322A

Firmin

BOULANGERIE-RESTAURANT

du lundi au dimanche de 6h à 20h30

Pains issus de farines sélectionnées
 Pâtisseries fines, viennoiseries au beurre
 frites maison, viandes grillées à la plancha

21 Avenue Maréchal Foch 77680 ROISSY en BRIE
 Tel : 01 60 29 08 76

CHAMPAGNE
Bénard Fils

" un métier, une passion,
 Vigneron en Champagne "

2, rue Murat - 51140 HOURGES
 Téléphone & Fax: (03).26.48.24.49

Dépot : Fernand BORDES
 2 rue Montcalm-77680-ROISSY en BRIE

Cristal Beauté

4, première avenue 77680 Roissy en Brie
 01.60.29.57.91

www.cristal-beaute.fr  cristal beauté



TARIF DE LA LOCATION DE VAISSELLE		
Article		Pièce
Assiette	plate et à dessert	0,12 €
Couvert	fourchette, couteau, cuillère à dessert	0,09 €
Verre à pied	vin blanc 12 cl	0,15 €
	vin rouge 13 cl	0,15 €
Coupe	champagne 13 cl	0,15 €
prêt aussi de panier à pain		
Informations et réservation auprès de Fernand : ☎ 06 74 49 42 42		

Système de sonorisation portable actif avec batterie

Location : 50 € à la journée, avec une caution de 300 €.

Informations et réservation auprès de Fernand : 06 74 49 42 42



SOS Petits bouchons

Ne jetez plus les bouchons des bouteilles en plastique, ils sont récoltés pour les personnes handicapées. Avec des milliers de bouchons, certaines associations peuvent leur offrir du matériel adapté. Pour cela, il suffit de stocker ces bouchons, et de les porter directement au Centre social des Airelles, à côté de l'ancien Intermarché. Merci pour eux.
Richard

Nos partenaires, ils nous soutiennent

Mon Coach
ORDI

DÉPANNAGE INFORMATIQUE
FORMATION - ASSISTANCE - INSTALLATION

06 49 61 54 81
Du lundi au samedi de 9h00 à 21h00
www.moncoachordi.fr

Intervention à votre domicile sur PC/Windows ou Linux - Mac/OS X

- ✓ Installation de votre nouvel ordinateur
- ✓ Installation de votre box internet
- ✓ Désinfection de Virus et logiciels espions
- ✓ Formation et initiation personnalisées
- ✓ Initiation et accompagnement Séniors

Mon Coach ORDI - Rémy VASSARD
15 avenue Hector Berlioz 77680 Roissy-en-Brie
moncoach@moncoachordi.fr

MISTER TIFES

☎ **01 60 29 03 47**

Five-Mode

Tous les accessoires pour toutes les modes.

Moment Chez Soi
Salon d'esthétique
Onglerie

Sandrine DIAS
Christel BRUNET

Cc Super U
Route d'Ozoir
77680 Roissy-en-Brie
06 22 48 76 05

Five-Mode

Grands Vins de Chinon AOC

DOMAINE DE NUEL

LAURENT GILLOIRE
PROPRIÉTAIRE - VITICULTEUR
37500 CRAVANT LES COTEAUX ☎ 02 47 93 19 24

Dépôt : Fernand Bordes, 2 rue Montcalm 77680 Roissy-en-Brie

RESTAURANT DE QUALITÉ
reconnu par le
COLLÈGE CULINAIRE DE FRANCE

l'Auberge de la
Gueulardière

66, avenue du Général de Gaulle
77330 Ozol-la-Ferrière
Tél.: 01 60 02 94 56
Fax: 01 60 02 98 51

restaurant@la-gueulardiere.com

Ouvert 7 jours sur 7 de 12h00 à 14h00 et 19h30 à 21h30
Fermé le dimanche soir

www.la-gueulardiere.com



ACTIVITÉS

- 21/11/24 : Beaujolais nouveau (bar Grande Halle)
- 07/12/24 : Marché de Noël Paris (avec déjeuner au restaurant)
- 31/12/24 : Réveillon (avec le syndicat d'initiative)
- 12/01/25 : Vœux à Rosa Bonheur
- 15/02/25 : Paella
- 07/03/25 : Assemblée Générale
- 08/03/25 : Photos Gers et Alsace
- 21/06/25 : Sortie de fin d'année (à confirmer)
- 28/06/25 : Pêche à Episy

Ces dates sont susceptibles d'être modifiées pour des raisons indépendantes de la volonté de l'association

RANDONNÉES et MARCHÉ NORDIQUE

- 01/12/24 : Rando et restaurant Malocco (tous adhérents)
- 05/01/25 : Rando à Paris
- 02/02/25 : Rando à Paris
- 18/05/25 : Rand'Oxygène
- 04-13/06/25 : Séjour à Riec sur Belon
- 04/07/25 : Rando nocturne (à confirmer)

Ces dates sont susceptibles d'être modifiées pour des raisons indépendantes de la volonté de l'association

Nos partenaires, ils nous soutiennent

ATV José Tél. 01.64.40.15.02 **extra** ELECTROMENAGER • IMAGE • SON

Un rêve, une cuisine.

TÉLÉ - HIFI - VIDÉO - ÉLECTROMÉNAGER
ANTENNES - VENTES - RÉPARATIONS

cuisines

Installateur Conseil

95-97 av. du Général de Gaulle - 77330 OZOIR LA FERRIERE

The advertisement features a photograph of the store's exterior with various signs for 'extra', 'ATV', 'ELECTROMENAGER', 'CANALSAT', and 'TNT'. A circular logo on the right contains the text 'Installateur Conseil' and an illustration of a kitchen range hood.

**PLANNING SAISON
2024-2025**

RANDONNÉE PÉDESTRE

JOURS		HORAIRES		ACCOMPAGNATEURS	TÉLÉPHONES
MARDI	2 ^{ème}	du mois	8 h 30 – 17 h	Jacques GAUDIN Jean Luc CHÉTIF	06 87 56 02 47 06 06 58 13 40
	4 ^{ème}			Francis SAINT MARS	06 26 38 73 24
	autre			Jacques GAUDIN	06 87 56 02 47
VENDREDI		Été Hiver	14 h – 17 h 30 13 h 30 – 17 h	Alain AIGOUY	06 84 24 43 31
DIMANCHE MATIN	1 ^{er}	du mois	8 h 45 - 12h	Richard FAVRAUD Fernand BORDES	06 12 26 58 74 06 74 49 42 42
	2 ^{ème}			Jean Luc CHÉTIF	06 06 58 13 40
	3 ^{ème}			Jacques GAUDIN	06 87 56 02 47
	4 ^{ème}			Francis SAINT MARS	06 26 38 73 24
DIMANCHE JOURNÉE 1 ^{er} du mois			8 h 30 – 17 h	Fernand BORDES	06 74 49 42 42

MARCHE NORDIQUE

MERCREDI (*)	8 h 45 – 11 h 45	Jean-Yves PHILIPPE Francis FÉGEANT	06 62 34 54 81 06 03 62 23 37
SAMEDI	8 h 45 – 11 h 45	Sylvie GOETTAZ Fernand BORDES Olivier CHABERNAUD Richard FAVRAUD Francis FÉGEANT Jean Daniel GASPARINI Jean Yves PHILIPPE	06 63 60 15 72 06 74 49 42 42 06 95 94 53 11 06 12 26 58 74 06 03 62 23 37 06 75 28 36 71 06 62 34 54 81

(*) : réservé aux personnes qui maîtrisent déjà la technique de marche avec les bâtons nordiques

Point de rencontre de l'ensemble des randonnées et de la marche nordique :

complexe sportif Paul Bessuard, rue Yitzhak Rabin, Roissy-en-Brie.

*Pas d'accompagnateur pendant les vacances scolaires et les jours fériés,
sauf aux dates mentionnées exceptionnellement dans l'AGENDA*

GYMNASTIQUE VOLONTAIRE ADULTE

JOUR	HORAIRE	ENTRAÎNEUR	LIEU	RESPONSABLE
LUNDI	9 h – 10 h	Emeline WOLSKA	École Lamartine salle Claude Paté	Ginette SAINT MARS
JEUDI		Robin SUDORRUSLAN		

*Pour consulter toutes les informations sur l'association « Randoxygène »,
rendez-vous sur internet :*

« <https://www.randoxygene77-roissyenbrie.fr/> »

